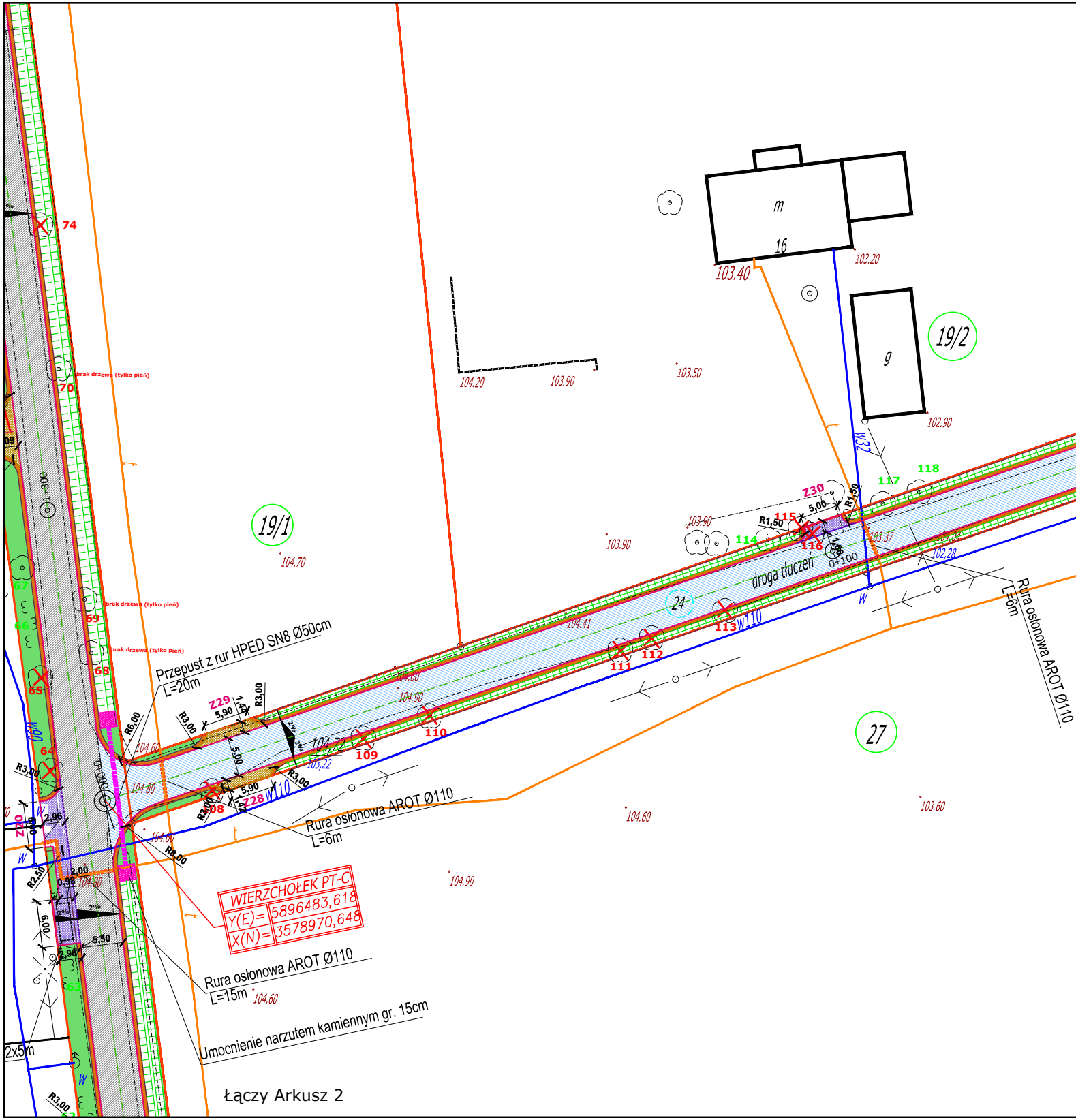
19/1
19/2
27
m
16
g
24
103.40
103.20
102.90
104.20
103.90
103.50
104.70
103.90
103.90
103.37
102.28
104.41
104.60
104.80
104.90
104.60
103.60
104.72
103.22
74
70
69
68
67
66
65
64
63
108
109
110
111
112
113
114
115
116
117
118
brak drzewa (tylko pień)
brak drzewa (tylko pień)
brak drzewa (tylko pień)
1+300
0+000
0+100
droga tłuczeń
Z28
Z29
Z30
Z20
R6,00
R3,00
R3,00
R3,00
R3,00
R3,00
R3,00
R8,00
R2,50
R1,50
R1,50
5,90
5,90
5,00
5,00
1,42
1,42
1,00
2,96
2,98
2,00
0,98
5,50
6,00
2%
W110
W110
W90
W32
W
Przepust z rur HPED SN8 Ø50cm
L=20m
Rura osłonowa AROT Ø110
L=6m
Rura osłonowa AROT Ø110
L=6m
Rura osłonowa AROT Ø110
L=15m
Umocnienie narzutem kamiennym gr. 15cm
2x5m
WIERZCHOŁEK PT-C
Y(E)= 5896483,618
X(N)= 3578970,648

Łączy Arkusz 2

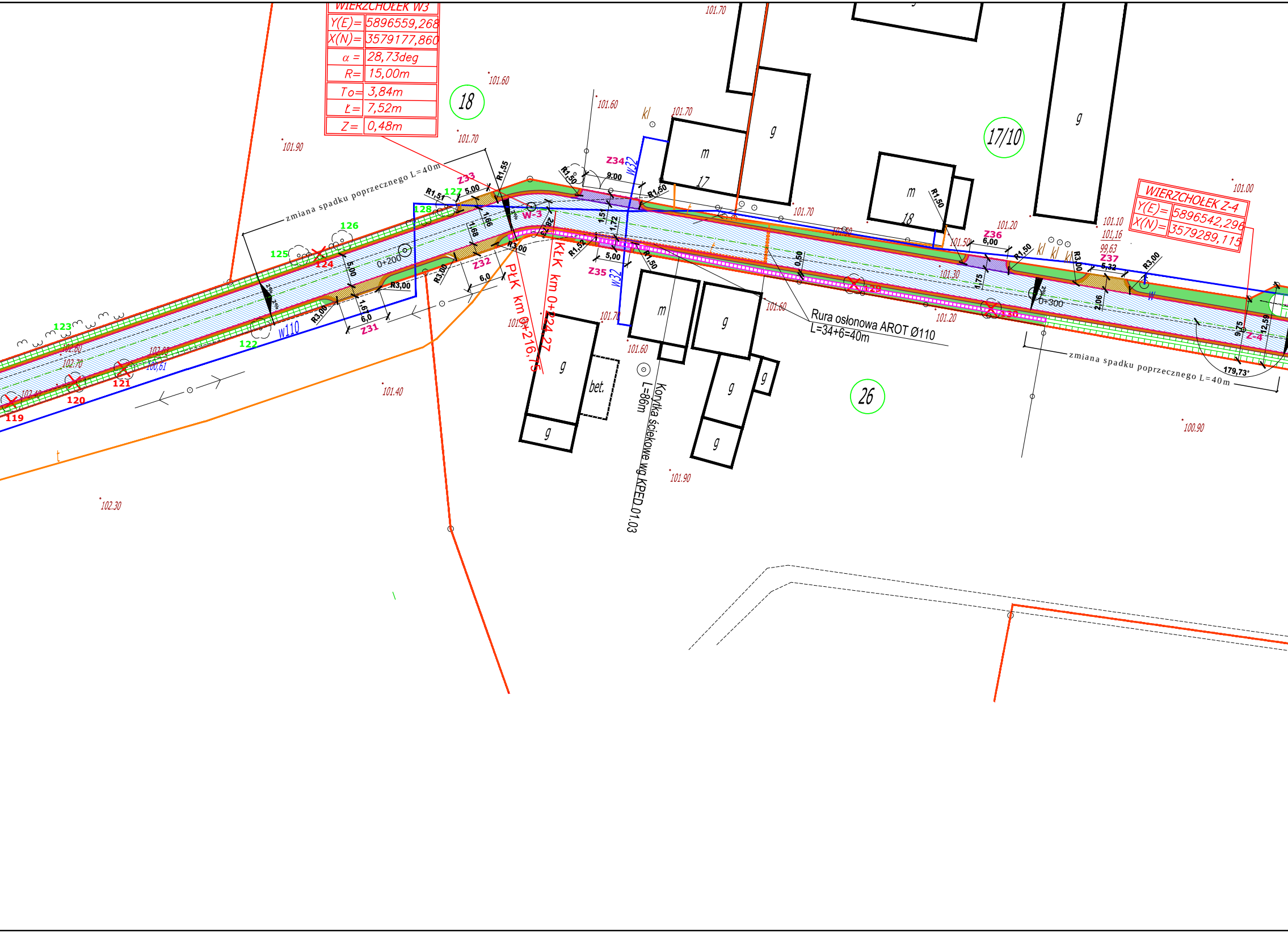
WIERZCHOŁEK W3
Y(E)= 5896559,268
X(N)= 3579177,860
α = 28,73deg
R= 15,00m
To= 3,84m
Ł= 7,52m
Z= 0,48m
WIERZCHOŁEK Z-4
Y(E)= 5896542,296
X(N)= 3579289,115
18
17/10
26
17
18
m
g
bet.
kl
zmiana spadku poprzecznego L=40m
zmiana spadku poprzecznego L=40m
Z31
Z32
Z33
Z34
Z35
Z36
Z37
Z-4
W-3
w32
w110
W
t
0+200
0+300
PŁK km 0+216,75
KŁK km 0+224,27
Rura osłonowa AROT Ø110
L=34+6=40m
Korytka ściekowe wg KPED.01.03
L=86m
119
120
121
122
123
124
125
126
127
128
129
130
R1,51
R1,55
R1,50
R1,52
R3,00
R2,82
5.00
5,00
6,0
6,00
9.00
1,66
1,68
1,67
1,51
1,72
1,75
0,50
2,06
5,32
9,75
12,59
179,73°
2%
101.90
101.60
101.70
101.50
101.40
101.30
101.20
101.10
101,16
99,63
101.00
100.90
102.30
102.60
102.70
102.40
102.03
100,61

MAPA DO CELÓW PROJEKTOWYCH skala 1:500

Województwo: kujawsko - pomorskie
Powiat: mogileński
Jednostka ewidencyjna: 040904_5, Strzelno - obszar wiejski

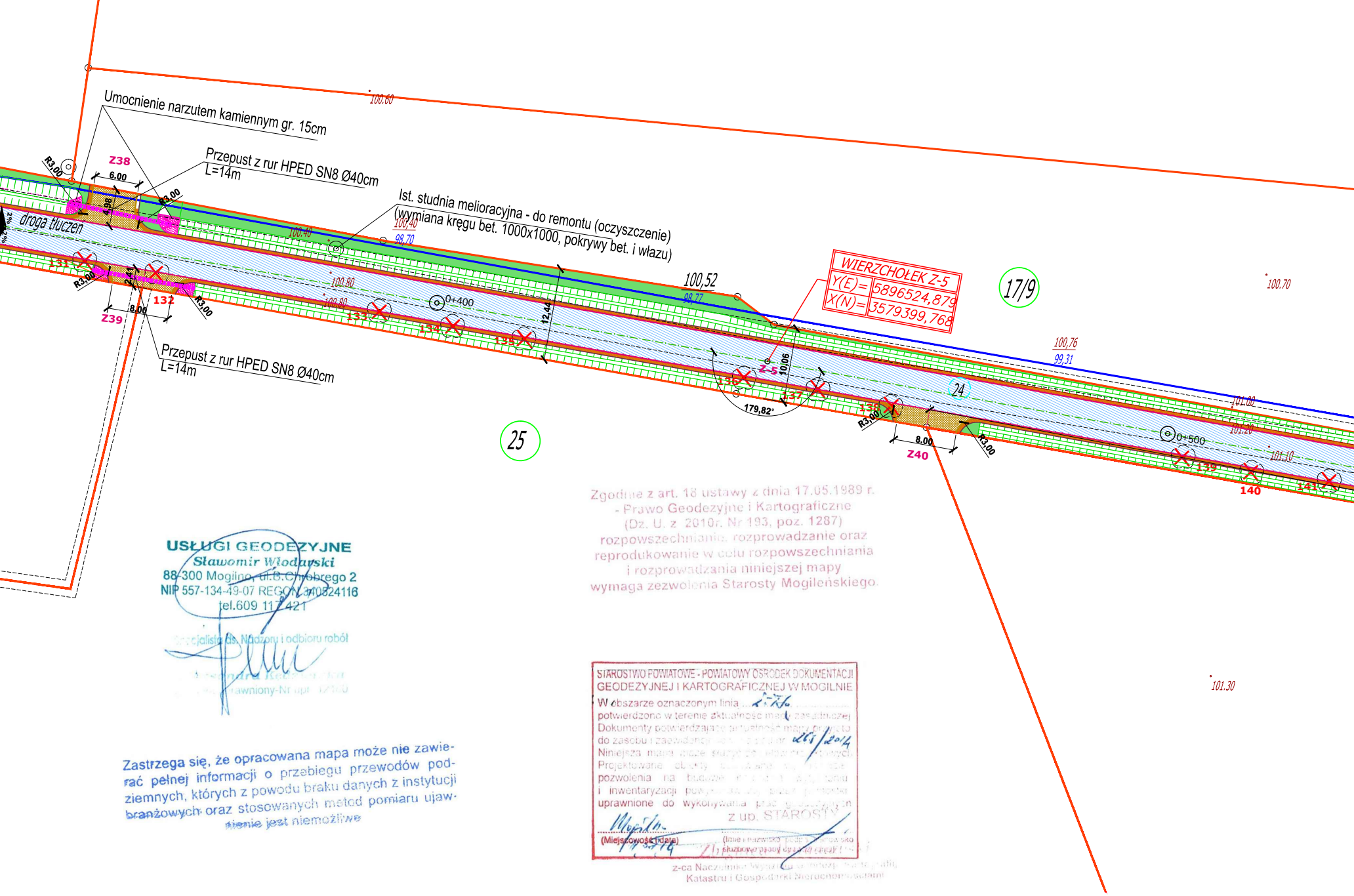
Umocnienie narzutem kamiennym gr. 15cm
Przepust z rur HPED SN8 Ø40cm
L=14m
Ist. studnia melioracyjna - do remontu (oczyszczenie)
(wymiana kręgu bet. 1000x1000, pokrywy bet. i włazu)
Przepust z rur HPED SN8 Ø40cm
L=14m
100.60
R3,00
Z38
6.00
4.98
R3,00
droga tłuczeń
2%
2%
100.40
100,40
98,70
131
R3,00
2.41
132
R3,00
8.00
Z39
100.80
100.80
133
0+400
134
135
12,44
100,52
98,77
WIERZCHOŁEK Z-5
Y(E)= 5896524,879
X(N)= 3579399,768
17/9
100.70
Z-5
10,06
136
137
179,82°
24
138
R3,00
8.00
Z40
R3,00
100,76
99,31
101.00
101.20
0+500
101.10
139
140
141
25
101.30

USŁUGI GEODEZYJNE
Sławomir Włodarski
88-300 Mogilno, ul.B.Chrobrego 2
NIP 557-134-49-07 REGON 340524116
tel.609 117 421

Specjalista ds. Nadzoru i odbioru robót
[illegible]
[illegible] uprawniony-Nr upr. [illegible]

Zastrzega się, że opracowana mapa może nie zawie-
rać pełnej informacji o przebiegu przewodów pod-
ziemnych, których z powodu braku danych z instytucji
branżowych oraz stosowanych metod pomiaru ujaw-
nienie jest niemożliwe

Zgodnie z art. 18 ustawy z dnia 17.05.1989 r.
- Prawo Geodezyjne i Kartograficzne
(Dz. U. z 2010r. Nr 193, poz. 1287)
rozpowszechnianie, rozprowadzanie oraz
reprodukowanie w celu rozpowszechniania
i rozprowadzania niniejszej mapy
wymaga zezwolenia Starosty Mogileńskiego.

STAROSTWO POWIATOWE - POWIATOWY OŚRODEK DOKUMENTACJI
GEODEZYJNEJ I KARTOGRAFICZNEJ W MOGILNIE
W obszarze oznaczonym linią ....
potwierdzono w terenie aktualność mapy zasadniczej
Dokumenty potwierdzające aktualność mapy przyjęto
do zasobu i zaewidencjonowano pod nr 265/2014
Niniejsza mapa może służyć do celów projektowych
Projektowane obiekty [illegible]
pozwolenia na budowę [illegible]
i inwentaryzacji powykonawczej [illegible]
uprawnione do wykonywania prac geodezyjnych
z up. STAROSTY

Mogilno 14.3.14
(Miejscowość i data)
(Imię i nazwisko, podpis, stanowisko służbowe osoby upoważnionej)

z-ca Naczelnika Wydziału Geodezji, Kartografii,
Katastru i Gospodarki Nieruchomościami

Obiekt:	Branża	Studium	Zamawiający
Przebudowa drogi gminnej nr 140306C w m. Bławaty, gm. Strzelno	Drogi	Projekt	Gmina Strzelno ul. Cieślewicza, 88-320 Strzelno
	Projektant	mgr inż. Arkadiusz Mazany upr. bud. KUP/0027/POOD/11	
Temat rysunku:	Opracował	mgr inż. Jarosław Góralczyk	
Plan zagospodarowania terenu - ark.3	Data: 10.2015r.	Skala 1:500	Numer rys. 2.3

LEGENDA:

- ▨ nawierzchnia bitumiczna (odc. 1)
- ▨ nawierzchnia bitumiczna (odc.2)
- 🟧 pobocza utwardzone z nawierzchni z kr. łamanego
- 🟫 zjazdy bitumiczne
- 🟪 zjazdy z kostki betonowej
- 🟧 nawierzchnia z kostki kamiennej - zabruk
- proj. opornik drogowy 12x25
- proj. krawężnik najazdowy 15x22
- 105 ☒ drzewa do wycinki
- 59 ☒ krzewy do wycinki
- 106 ○ drzewa do pozostawienia
- 61 krzewy do pozostawienia
- ▨ rowy odwadniające
- 🟩 zieleń
- ▭ korytka ściekowe wg KPED 01.03
- 88 66 numery działek
- 2% 2% proj. spadki poprzeczne
- umocnienie wlotów/wylotów przepustów narzutem kamiennym

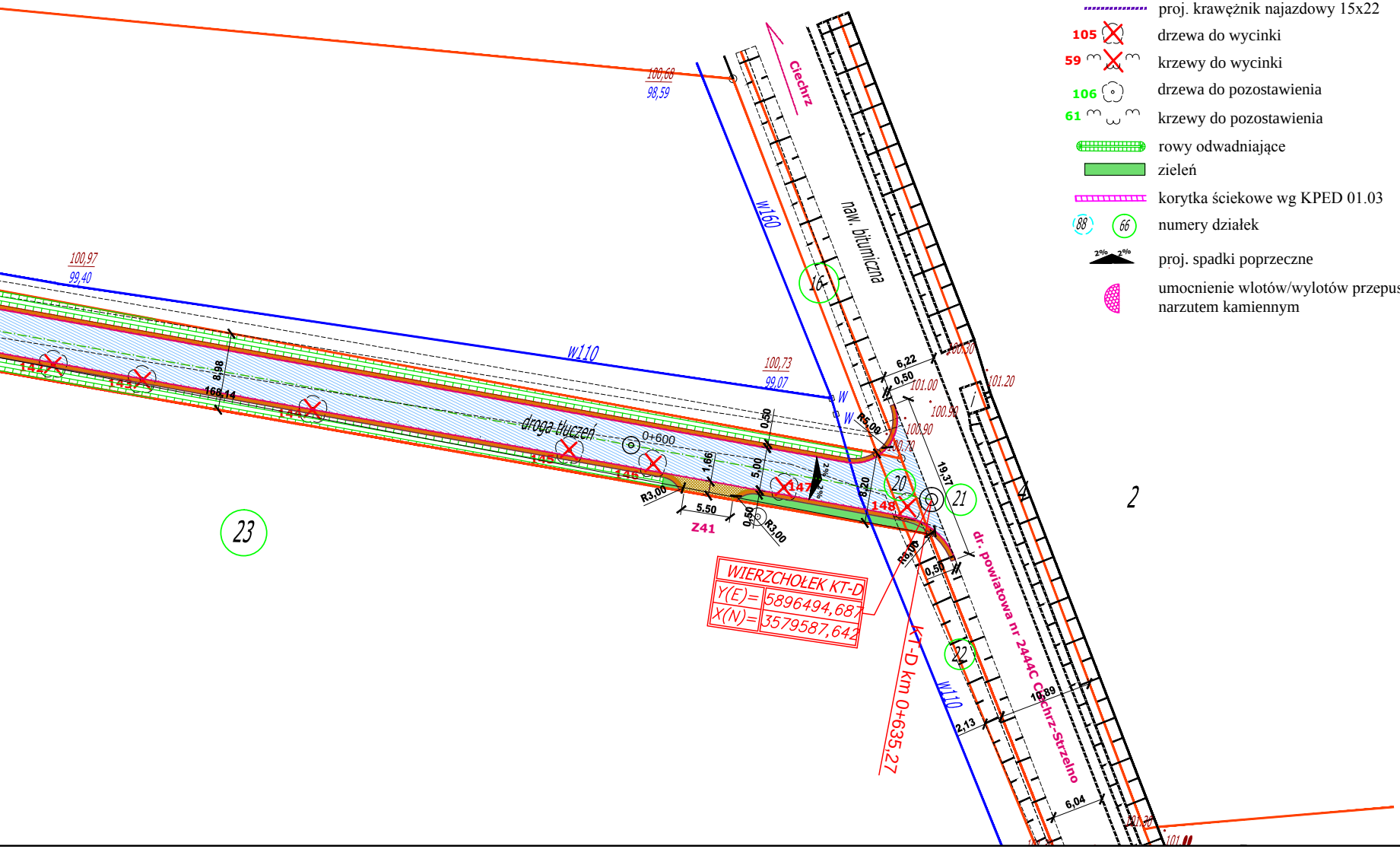
Ciechrz
100,68
98,59
w160
naw. bitumiczna
16
100,97
99,40
w110
100,73
99,07
W
W
R5,00
6,22
0,50
101.00
100.30
101.20
100.90
100.90
100.70
19,37
1
4
2
droga tłuczeń
0+600
0,50
1,66
5,00
8,20
8,98
168,14
2%
2%
141
143
144
145
146
147
148
R3,00
5.50
Z41
0,50
R3,00
R6,00
0,50
20
21
22
23
WIERZCHOŁEK KT-D
Y(E)= 5896494,687
X(N)= 3579587,642
KT-D km 0+635,27
dr. powiatowa nr 2444C Ciechrz-Strzelno
w110
10,89
2,13
6,04
101,20
101